

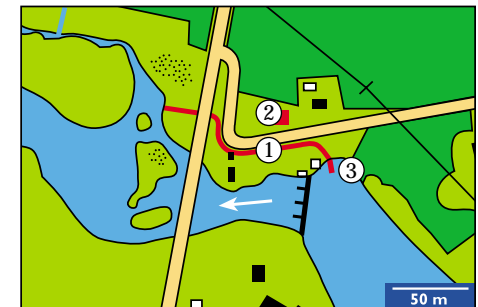


	Koski		Koskea ei voi laskea		Kirkko		Opastus
	Pieni koski		Kalastuspaikka		Huoltoasema		Leirintä
	Matalikko		Pato		Kahvila		Kanoottien vuokraus
	Ohituspolku		Nähtävyys		Luontokohde		Invalaituri
	Laskettavissa oleva koski						

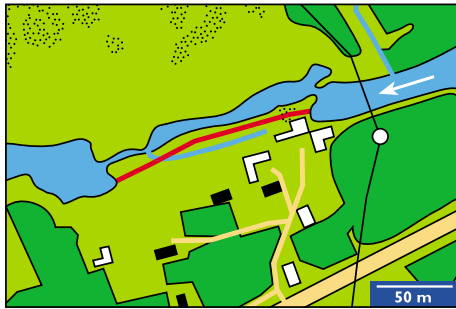
Halistenkoski



Kosken pituus 100 m, putouskorkeus 7,0 m ja keskivirtaama 7,2 m³/s. Ei laskettavissa. Rantautuminen oikealle ennen patoa ja siitä maantiesillan alitse kulkevalle pyörätielle. Koski aikoinaan tärkeä käyttövoimanlähde sen varrella sijainneelle teollisuusyhdyskunnalle käsitäten mm. jauho-, luujauho- ja veranvanutusmullit. Nykyisin alueella Turun kaupungin vesilaitos, kalastuspaikka, kalaporras, vesilaitosmuseo sekä Aurajoen opastuskeskus, puh. (02) 262 3441.



- ① P-paikka ja taukopaikka
- ② Aurajoen opastuskeskus Myllärintalo
- ③ Melontalaituri



Vierunkoski



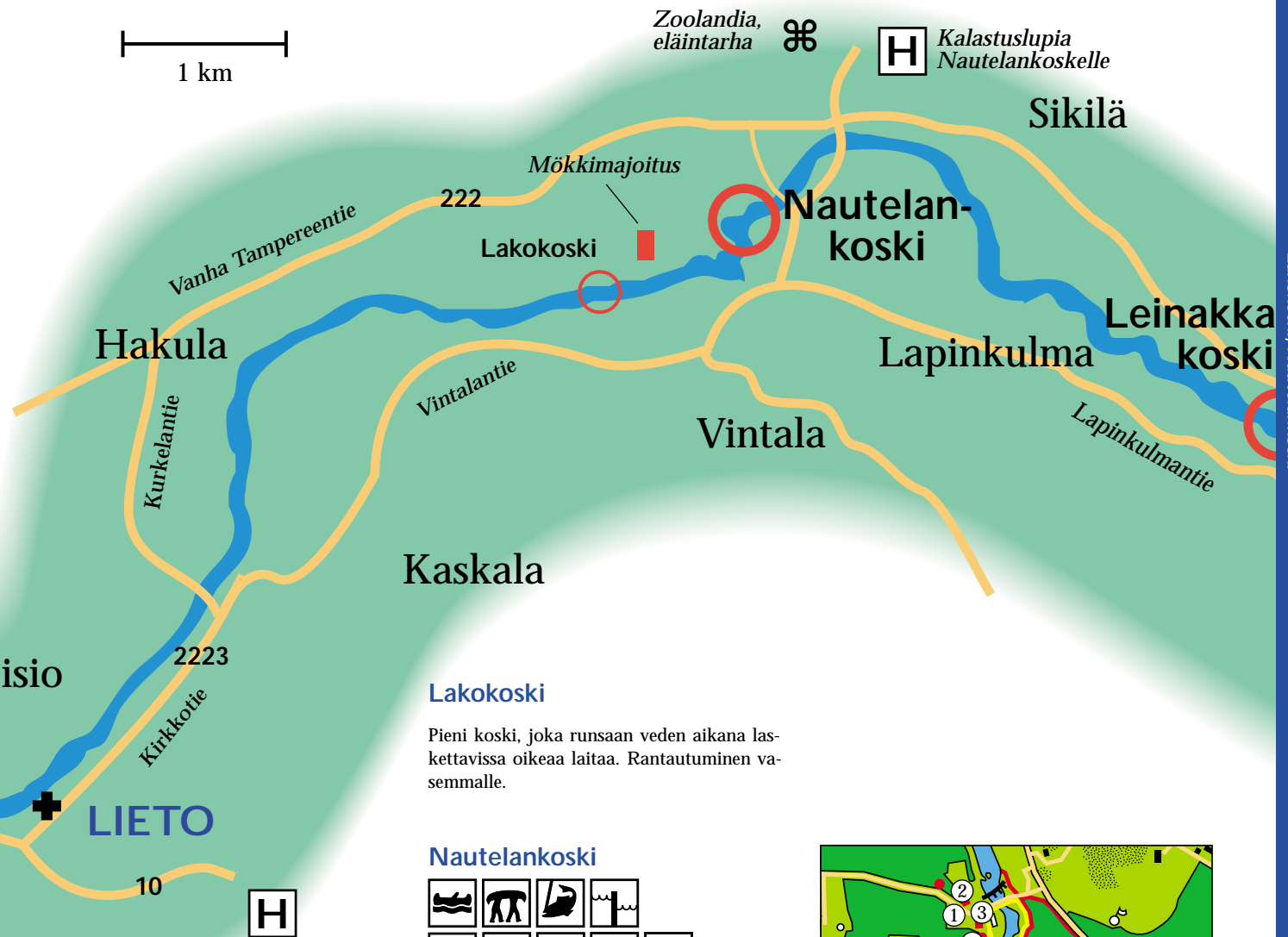
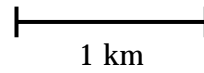
Koski 200 m, putouskorkeus 2,4 m, keskivirtaama 5,0 m³/s. Kosken yläosa ei laskettavissa, kivivallin alaosasta laskettavissa runsaan veden aikana. Rantautuminen vasemmalle ennen myllyrakennusta laakealle kalliolle ja siitä kivivallin päällä kulkevaa polkua pitkin. Koskella sijaitsee toimiva mylly.



Väntelänkoski




Rauhallisesti virtaava, avara koski, pituus 100 m, putouskorkeus 1,5 m, keskivirtaama 5,0 m³/s. Runsaan veden aikana laskettavissa oikealta. Rantautuminen heti sillan jälkeen vasemmalle.



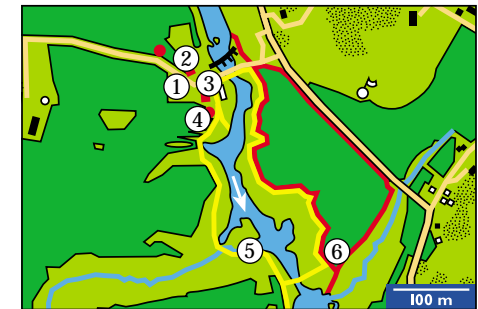
Lakokoski

Pieni koski, joka runsaan veden aikana laskettavissa oikeaa laitaa. Rantautuminen vasemmalle.

Nautelankoski



Aurajoen suurin koski, pituus 600 m, putouskorkeus 16,9 m, keskivirtaama 4,8 m³/s. Ei laskettavissa. Rantautuminen vasemmalle ennen patoa ja siitä joko luontopolkua tai maantietä pitkin lintutornille. Alue on luonnonsuojelualuetta, arvokasta lehto- ja ketokasvillisuutta, johon voi tutustua luontopoluilla. Museomylly, kotiseutumuseo, kiviakainen asuinpaikka. Kalastusmahdollisuus.



- ① P-paikka
- ② WC (vain aukioloaikoina)
- ③ Museo
- ④ Ruokailukatos
- ⑤ Luontopolku
- ⑥ Lintutorni



Leinakkalankoski



Rauhallisesti virtaava koski, pituus 600 m, putoukorkuus 2,9 m, keskivirtaama 4,8 m³/s. Laskettavissa runsaan veden aikana, alussa keskeltä ja sitten vasenta laitaa, sitten virtaaman mukaan oikealle ja lopuksi taas vasenta laitaa. Rantautuminen vasemmalle.



Leppäkoski



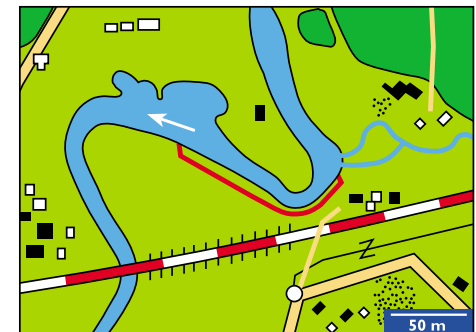
Rauhallisesti virtaava koski, pituus 100 m, putoukorkuus 1,8 m, keskivirtaama 4,8 m³/s. Laskettavissa runsaan veden aikana, rantautuminen vasemmalle suuren kuusen jälkeen. Entinen myllykoski, johon suunnitelmia rakentaa uudelleen myllypato. N. 400 m:n jälkeen pieni Plantuumankoski, jossa kivikko näkyvissä vähän veden aikana. Reitti vasemmalta läheltä rantaa.

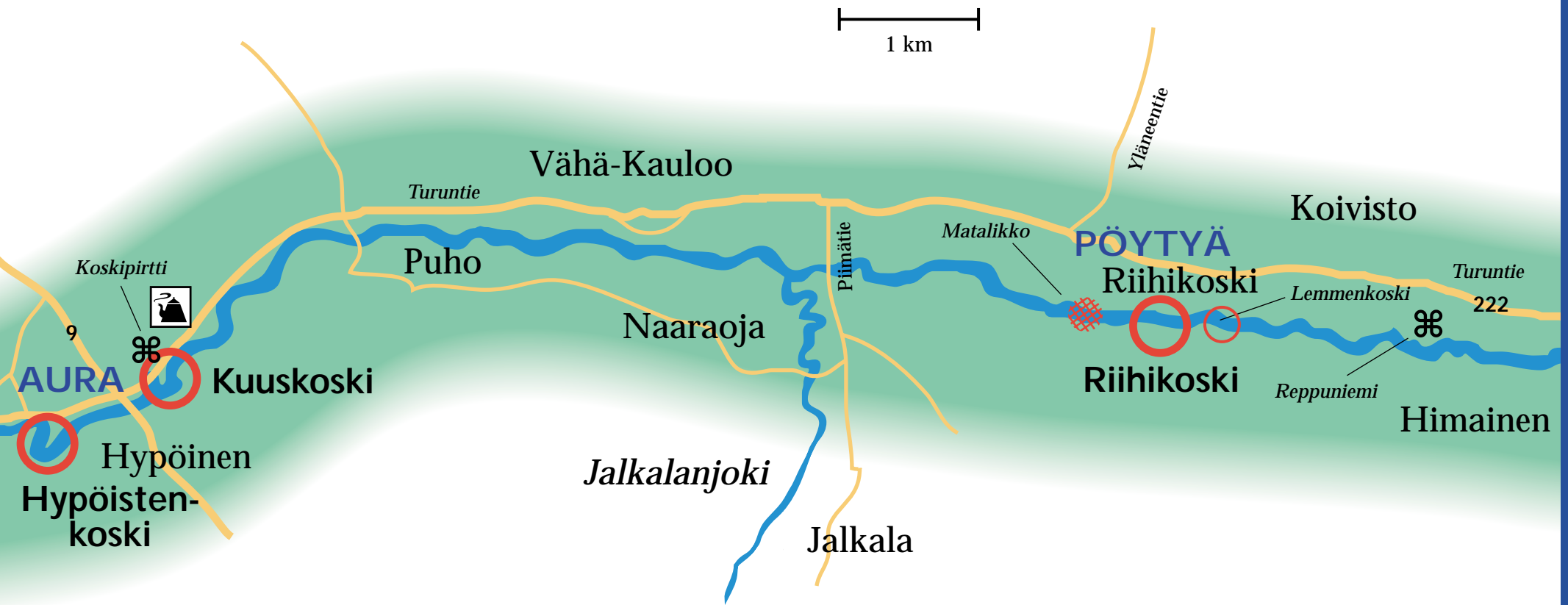


Hypöistenkoski



Kallioinen koski, joka tekee jyrkän mutkan Kukonnokan niemen ympäri. Kosken pituus 250 m, putoukorkuus 3,6 m, keskivirtaama 3,5 m³/s. Ei laskettavissa, rantautuminen ennen koskenniskaa vasemmalle. Alueella toimi aikoinaan lusikka- ja tilketehdas, meijeri ja mylly. Noin 1,5 kilometrin jälkeen Koskenkorvan lyhyt koskialue. Ohitus vasemmalta.

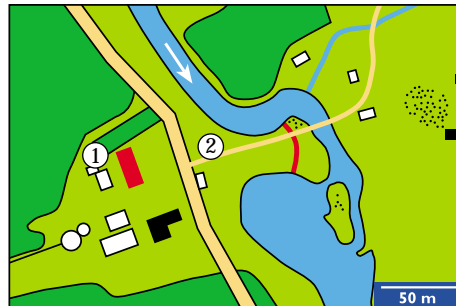




Kuuskoski



Kosken pituus 100 m, putoukorkuus 5,0 m, keskivirtaama 3,5 m³/s. Ei laskettavissa. Rantautuminen oikealle ennen siltaa. Saha-toimintaa 1700-luvulta alkaen. Myllytoimin-nasta jäljellä pato, kanava ja myllyn rattais-toa. Vanhan Turuntien toisella puolella Kuuskosken kartanon entisessä väentuvassa toimiva Koskipirtin museokahvila.



① Koskipirtti ② P-alue



Riihikoski



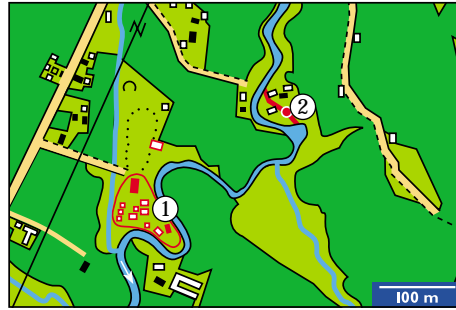
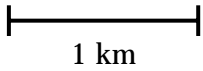
Kosken pituus 150 m, putoukorkuus 3,4 m, keskivirtaama 1,5 m³/s. Ei laskettavissa. Rantautuminen vasemmalle ennen siltaa. Noin 500 m kosken jälkeen ruohikkoinen matalikko, joka ei ole melottavissa vähän veden aikana, rantautuminen tuolloin oikealle. Noin 500 m ennen Riihikoskea Lemmenkoski, joka on runsaan veden aikana laskettavissa.



Kolkkistenkoski



Pituus 100 m, putouskorkeus 2,8 m, keskivirtaama 1,5 m³/s. Ei yleensä laskettavissa. Rantautuminen vasemmalle ja siitä niemekkeen yli.

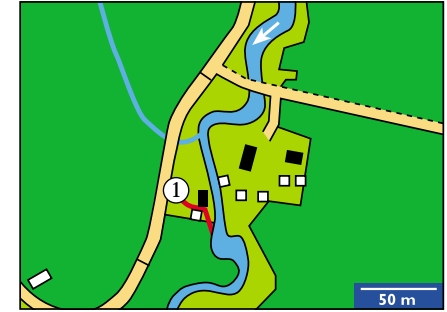


- ① Reppuniemen museoalue
- ② Leirintä

Koskelankoski



Pituus 80 m, putouskorkeus 2,4 m, keskivirtaama 0,8 m³/s. Reitin aloituspaikka kosken oikealla puolella, Vanhan Turuntien varressa, jossa levike autoja varten. Vanha myllykoski, jossa uudelleen rakennettu myllypato ja toimintakuntoinen mylly. Kosken jälkeen kuuden pienemmän kosken alue, jotka laskettavissa runsaan veden aikaan. Rantautuminen vasemmalle. Kosken lähistöllä arvokkaita joenvarsilehtoja.



- ① P-paikka ja taukopaikka



Melontareitin lähtöpaikka Koskelankoskella.